

**TORINO**  
Città Metropolitana di Torino

**REGIONE PIEMONTE**

**COMUNE DI MONCENISIO**

---

**VARIANTE STRUTTURALE n. 2 AL P.R.G.C. VIGENTE DI ADEGUAMENTO AL PAI**  
Progetto preliminare

ai sensi della L. n. 96/77 e s.m.l., art. 17, 4 comma

**A4** CARTA DELLE VALANGHE

CONSORZIO FORESTALE ALTA VALLE SUSA  
Via Pissaloca 170 OLIVETO C.A.P. 10090  
Tel. 0112-91079 Fax 0112-91088 E-MAIL: cf@vsa.it  
E-MAIL: ROSA CERTIFICATA STRAIPRODOTTORI  
P.F. 01/2008/001 - C.F. 04017060118

AREA BACINI MONTANI

Gen. 19  
Dir. Gen. Zoni Valanghe

Gen. 19  
Dir. For. Alberto DOTTA








Gen. 19  
Dir. For. Alberto DOTTA

COMITENTE  
COMUNE MONCENISIO  
Piazza Municipio 11  
Tel. 0112-69392

VISIONE E RESPONSABILE DEL PROCEDIMENTO

CONTORE ALDORE M. BASSANO

**Legenda**

-  Ve1  
Ve1 - aree soggette a valanghe ricorrenti (Tr < 30 anni) altamente o moderatamente distruttive o valanghe rare (Tr > 30 anni) altamente distruttive.  
Interventi di sistemazione assenti.
-  Vm1  
Vm1 = aree soggette a valanghe ricorrenti (Tr < 30 anni) con effetti residuali o valanghe rare (Tr > 30 anni) moderatamente distruttive.  
Interventi di sistemazione assenti.
-  Possibili percorsi di valanga
-  26\_M\_TO - SIVA Arpa Piemonte - Valanga
-  M\_TO - SIVA Arpa Piemonte - Zona pericolosa
-  G  
29 marzo 1925 - Valanga del km 70. N. 4 vittime
-  S  
1938 - Valanga della Punta Baraccon del Chamois. N. 2 edifici distrutti

Quadro d'Unione CTR Regione Piemonte

