

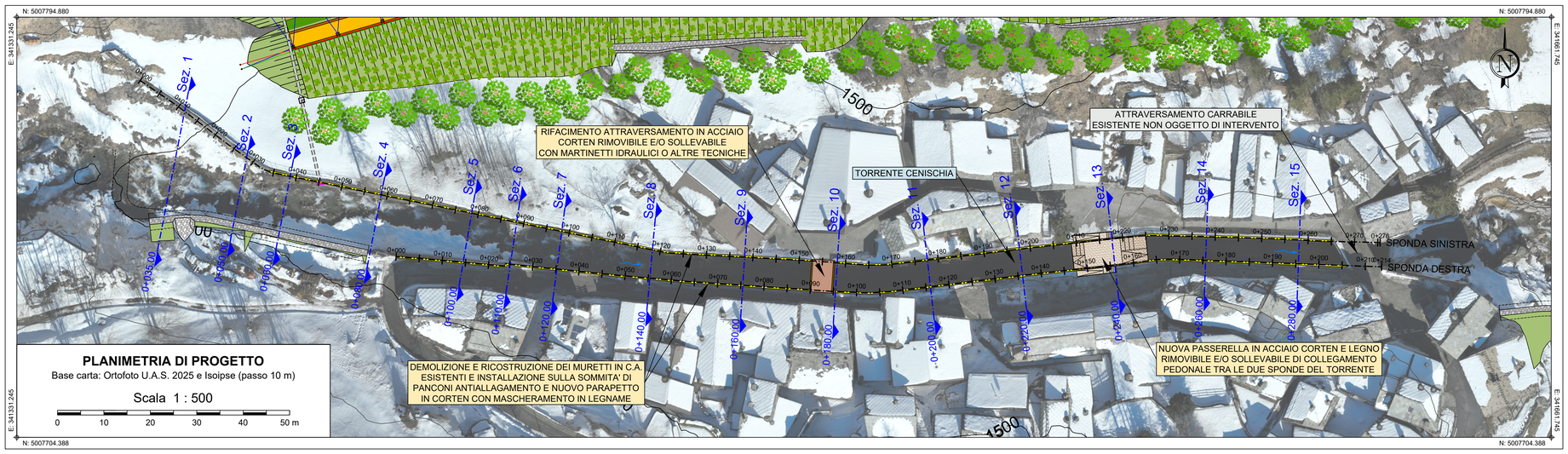

GEOREFERENZIAZIONE	
Datum:	WGS84 - ETRF 2000
Ellissoide:	WGS84
Proiezione:	UTM (Universal Trasversal Mercator)
Zone:	32N (6° E to 12° E)
Longitudine origine:	9° Est
Latitudine origine:	0°
Falso Est:	500'000.00
Falso Nord:	0
Fattore di scala:	0.9996 (0,9996 < m < 1,0004)
Quote:	Ellissoidiche [h_{WGS84}]

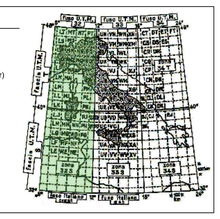



Comune di Moncenisio
Città Metropolitana di Torino
Regione Piemonte

SISTEMAZIONE IDRAULICA DEL RIO CENISCHIA IN PROSSIMITÀ DELL'ABITATO DI MONCENISIO

CUP: J34D24000100001 – CIG: B2E7B808D2

PROGETTO DI FATTIBILITA' TECNICO - ECONOMICA

OGGETTO

03. ELABORATI GRAFICI

MITIGAZIONE DEL RISCHIO IDRAULICO NELL'ABITATO: PLANIMETRIA E PROFILI DI PROGETTO

TIMBRI E FIRME

SRIA s.r.l.
STUDIO ROSSO INGEGNERI ASSOCIATI
VIA ROSOLINO PILO N. 11 - 10143 - TORINO
VIA IS MAGLIAS N. 178 - 09122 - CAGLIARI
TEL. +39 011 43 77 242
studiorosso@ingpec.eu
info@sria.it
www.sria.it

ing. Luca MAGNI
Ordine degli Ingegneri della Provincia di Torino
Posizione n.10941V

ing. Fabio AMBROGIO
Ordine degli Ingegneri della Provincia di Torino
Posizione n.238

ing. Santo LA FERLITA
Ordine degli Ingegneri della Provincia di Torino
Posizione n.10943X

CONTROLLO QUALITA'

DESCRIZIONE	EMISSIONE
DATA	GIU/2025
COD. LAVORO	711/SR
TIPOL. LAVORO	P
LOTTO	-
STRALCIO	-
SETTORE	3
TIPOL. ELAB.	PL
TIPOL. DOC.	T
ID ELABORATO	08
VERSIONE	0

REDATTO: Francesco REA
CONTROLLATO: ing. Luca MAGNI
APPROVATO: ing. Fabio AMBROGIO

SCALA: 1:500

ELABORATO

P-3.8

Diritti riservati ex art. 2576 C.C. - Riproduzione e consegna a terzi solo su specifica autorizzazione.